








Les territoires :

-  Régions/Départements
-  Parcs naturels régionaux

Repères :

-  Ville étape
-  Ville étape avec gare
-  Gare à proximité

Principales étapes :

- Paris - Chartres** (118 km)
- Chartres - Alençon** (153 km)
- Alençon - Le Mont-Saint-Michel** (163 km)
- Longueur totale : 434 km**

Sur l'itinéraire,  
suivez ce logo



[www.veloscenie.com](http://www.veloscenie.com)